



ADMINISTRATION COMMUNALE DE FRISANGE

REGLEMENT TEMPORAIRE DE CIRCULATION SUR LE CHEMIN RURAL "TRÉIERWEE" A ASPELT

Pose d'un réseau pour le Wandpark Duelem

Séance du: 27 mars 2023

Del 23-034

Présents: M. Beissel R. / M. Raus C. / M. Mousel M.

Le Collège des Bourgmestre et Echevins,

Vu l'article 5 modifié de la loi du 14 février 1955 concernant la réglementation de la circulation sur toutes les voies publiques ;

Vu l'article 29 de la loi communale du 13 décembre 1988 ;

Vu l'arrêté grand-ducal modifié du 23 novembre 1955 portant règlement de la circulation sur toutes les voies publiques ;

Vu le règlement communal de circulation de la commune de Frisange modifié du 14 octobre 2010 ;

Vu la demande tardive de l'entreprise sur le début des travaux ;

décide à l'unanimité des voix de réglementer temporairement la circulation communal sur le chemin rural "Tréierwee" à Aspelt, pour les travaux de pose d'un réseau pour le WANDPARK DUELEM, **du lundi 27 mars 2023 jusqu'à la fin des travaux (> 72 heures)**, comme suit:

1. le chantier est annoncé par les panneaux "TRAVAUX", signal A, 15;
2. les panneaux "ROUTE BARREE" seront placés à la fin de la "Péiter Vun Uespelt-Strooss" et au début du chemin rural "Tréierwee" ainsi que sur la limite communal de ce chemin;
3. les panneaux "CIRCULATION INTERDITE DANS LES DEUX SENS" sont placés à la fin de la "Péiter Vun Uespelt-Strooss" et au début du chemin rural "Tréierwee" ainsi que sur la limite communal de ce chemin;

4. le chantier est clôturé avec des panneaux et des rubans de balisage, ainsi qu'avec des barrières pourvues de lampes clignotantes;

5. les prescriptions réglementaires en matière de circulation habituellement en vigueur, sont temporairement mises hors application;

Numéro: 69

Date de vote au collège échevinal : 27/03/2023

Date de vote au conseil communal : 29/03/2023

Date d'approbation autorité supérieure :


Date début : 27/03/2023

Date fin : jusqu'à la fin des travaux

Art. 1er.

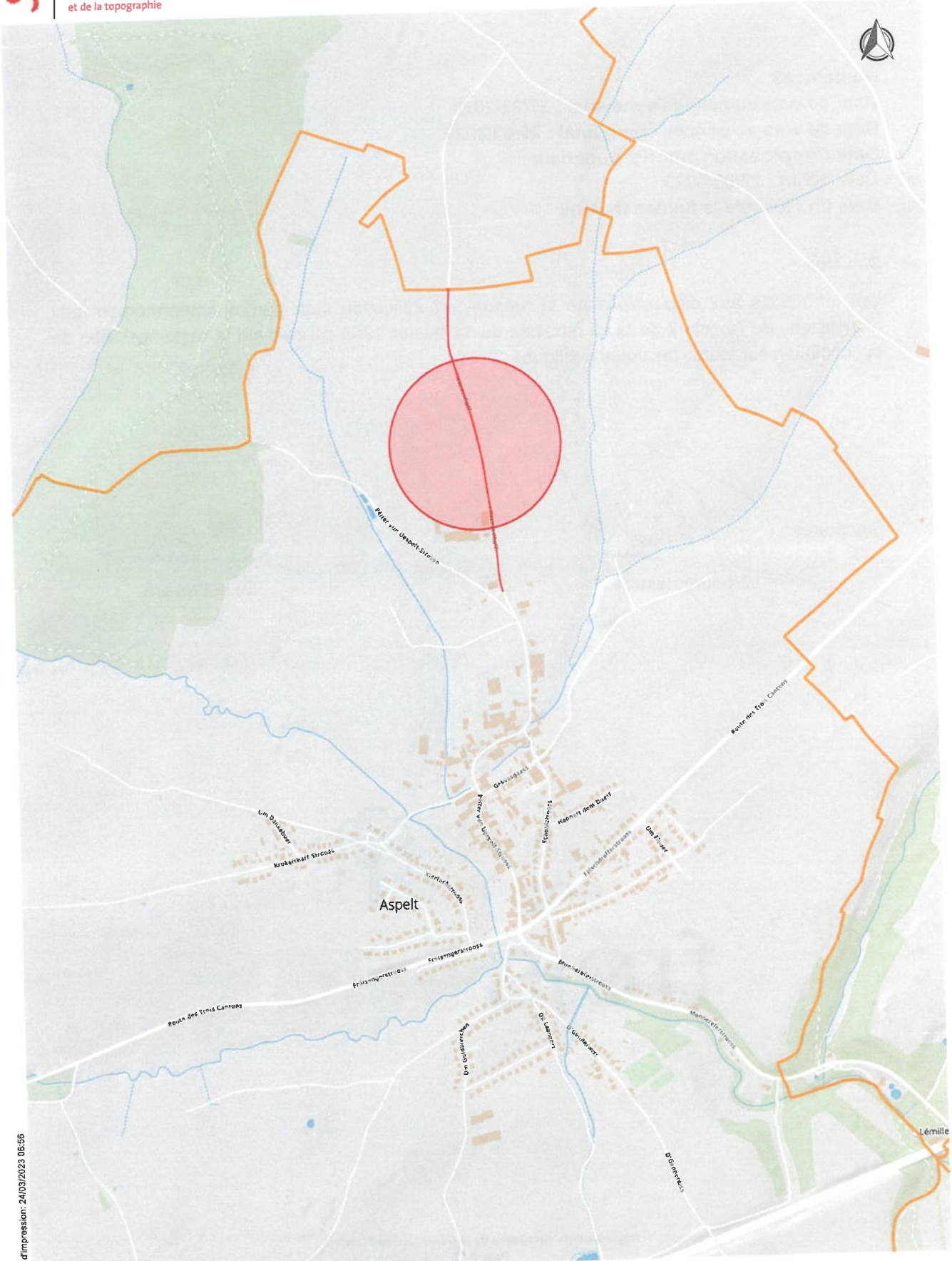
Les infractions aux dispositions de la présente modification sont punies conformément aux dispositions de l'article 7 de la loi modifiée du 14 février 1955 concernant la réglementation de la circulation sur toutes les voies publiques.

Signatures:


Le bourgmestre


Le secrétaire





Date d'impression: 24/03/2023 06:56

© OpenStreetMap contributors for data outside of Luxembourg

www.geoportail.lu ist ein Portal zur Einsicht von geolokalisierten Informationen, Daten und Diensten, die von den öffentlichen luxemburgischen Behörden zur Verfügung gestellt werden. Haftung: Obwohl die Behörden mit aller Sorgfalt auf die Richtigkeit der veröffentlichten Informationen achten, kann hinsichtlich der inhaltlichen Richtigkeit, Genauigkeit, Aktualität, Zuverlässigkeit und Vollständigkeit dieser Informationen keine Gewährleistung übernommen werden. Informationen ohne rechtliche Garantie.
Copyright: Administration du Cadastre et de la Topographie. <http://g-o.lu/copyright>

Ungefäherer Maßstab 1: 10000



<http://g-o.lu/3/xlq3>



27



Date d'impression: 24/03/2023 06:57

www.geoportail.lu ist ein Portal zur Einsicht von geolokalisierten Informationen, Daten und Diensten, die von den öffentlichen luxemburgischen Behörden zur Verfügung gestellt werden. Haftung: Obwohl die Behörden mit aller Sorgfalt auf die Richtigkeit der veröffentlichten Informationen achten, kann hinsichtlich der inhaltlichen Richtigkeit, Genauigkeit, Aktualität, Zuverlässigkeit und Vollständigkeit dieser Informationen keine Gewährleistung übernommen werden. Informationen ohne rechtliche Garantie.
Copyright: Administration du Cadastre et de la Topographie. <http://g-o.lu/copyright>

Ungefäherer Maßstab 1: 2500

<http://g-o.lu/3/IG7S>



Handwritten signature or initials in blue ink.




Date d'impression: 24/03/2023 06:57

Handwritten signature

www.geoportail.lu ist ein Portal zur Einsicht von geolokalisierten Informationen, Daten und Diensten, die von den öffentlichen luxemburgischen Behörden zur Verfügung gestellt werden Haftung: Obwohl die Behörden mit aller Sorgfalt auf die Richtigkeit der veröffentlichten Informationen achten, kann hinsichtlich der inhaltlichen Richtigkeit, Genauigkeit, Aktualität, Zuverlässigkeit und Vollständigkeit dieser Informationen keine Gewährleistung übernommen werden. Informationen ohne rechtliche Garantie.
Copyright: Administration du Cadastre et de la Topographie. <http://g-o.lu/copyright>

Ungefäherer Maßstab 1: 2500



<http://g-o.lu/3/IG7S>

