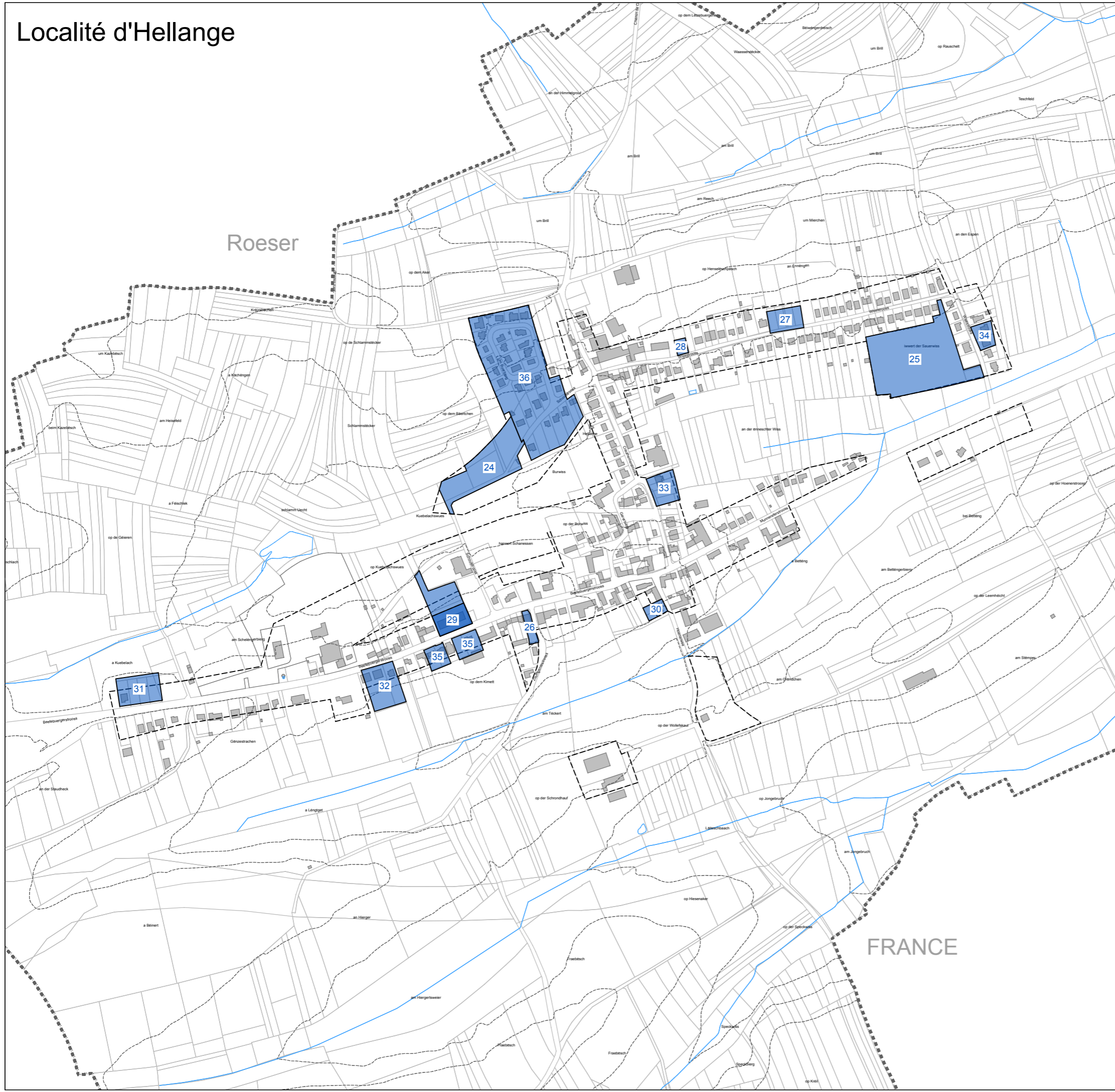







Localité d'Hellange



LEGENDE

 PAP approuvé

A titre indicatif

-  Parcelle cadastrale / immeuble (PCN 2017)
-  Périmètre d'agglomération du PAG en vigueur avant refonte
-  Limites communales (PCN 2017)
-  Cours d'eau, cours d'eau enterrés et ruisseaux
-  Courbes de niveau

© PCN - ORIGINE CADASTRE: DROITS RESERVES A L'ETAT DU GRAND DUCHE DE LUXEMBOURG (2017)
 < COPIE ET REPRODUCTION INTERDITES >

MAITRE DE L'OUVRAGE :

Administration Communale de Frisange



OBJET :
 ETUDE PREPARATOIRE 1.10
 PAP approuvés
 Localité d'Hellange

ECHELLE :
1/7000

DATE: 18 septembre 2019	DESSINE: JG	CONTROLE: IVD	FICHIER:	NUMERO DE PLAN :
-----------------------------------	-----------------------	-------------------------	----------	------------------

VANDRIESSCHE urbanistes et architectes	14, rue Vauban L-2663 Luxembourg	Email: ivdarch@pt.lu Tél.: (+352) 22 02 45
--	----------------------------------	---

BEST PROJECTION - CONSULT	2, rue des Sapins L-2513 Senningerberg	Email: best@best.lu Tél.: (+352) 34 90 90
-------------------------------------	--	---

