



## ADMINISTRATION COMMUNALE DE FRISANGE

### REGLEMENT TEMPORAIRE D'URGENCE DE CIRCULATION SUR LA RUE "SCHOULSTROOSS" A HELLANGE

#### Pose de réseaux

Séance du: 23 août 2021

Del. CE 21/065

Présents: M. Beissel R. / ~~M. Raus C.~~ / M. Mousel M.

Absent: M. Raus C.

Le Collège des Bourgmestre et Echevins,

Vu l'article 5 modifié de la loi du 14 février 1955 concernant la réglementation de la circulation sur toutes les voies publiques ;

Vu l'article 29 de la loi communale du 13 décembre 1988 ;

Vu l'arrêté grand-ducal modifié du 23 novembre 1955 portant règlement de la circulation sur toutes les voies publiques ;

Vu le règlement communal de circulation de la commune de Frisange modifié du 14 octobre 2010 ;

Vu la demande tardive de l'entreprise sur le début des travaux ;

décide à l'unanimité des voix de réglementer temporairement d'urgence la circulation sur la rue "Schoulstrooss" à Hellange, entre la "Beetebuurgerstrooss" et le lotissement pour les travaux de pose des réseaux, du **30 août 2021 jusqu'à la fin des travaux (> 72 heures)**, comme suit:

1. le chantier est annoncé par les panneaux "TRAVAUX", signal A, 15;
2. la circulation de passage est interdite dans la rue « Schoulstrooss », sur le tronçon décrit ci-dessus, seuls les riverains et leurs fournisseurs peuvent y accéder dans la mesure du possible; signal C, 2;
3. les panneaux "ROUTE BARREE" sont placés à l'embouchure de la "Schoulstrooss" avec la "Beetebuurgerstrooss" et derrière la maison nr.31 ;

4. le chantier est clôturé avec des panneaux et des rubans de balisage, ainsi qu'avec des barrières pourvues de lampes clignotantes;

5. les prescriptions réglementaires en matière de circulation habituellement en vigueur, sont temporairement mises hors application;

**Numéro: 32**


**Date de vote au collège échevinal : 23/08/2021**

**Date début : 30/08/2021**

**Date fin : jusqu'à la fin des travaux**

**Art. 1er.**

Les infractions aux dispositions de la présente modification sont punies conformément aux dispositions de l'article 7 de la loi modifiée du 14 février 1955 concernant la réglementation de la circulation sur toutes les voies publiques.



Signatures:

Frisange, le 23 août 2020

Le Bourgmestre



Le Secrétaire, *fi*

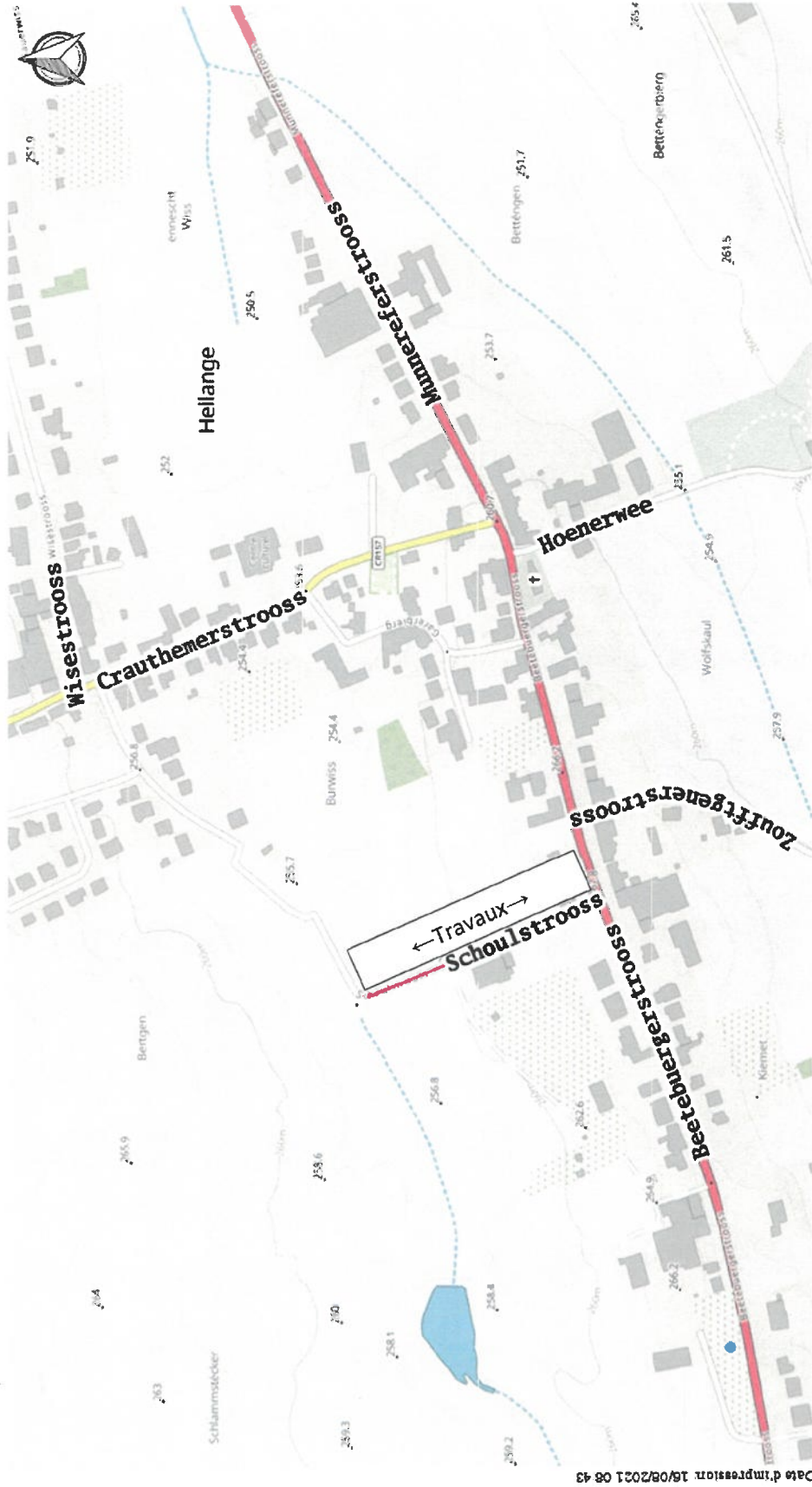




LE GOUVERNEMENT  
DU GRAND-DUCHÉ DE LUXEMBOURG  
Administration du cadastre  
et de la topographie

map.geoportail.lu

Das öffentliche Geoportal des Großherzogtums Luxemburg



Date d'impression: 18/08/2021 08:43

www.geoportail.lu ist ein Portal zur Einsicht von geolokalisierten Informationen. Daten und Dienste, die von den öffentlichen luxemburgischen Behörden zur Verfügung gestellt werden Haftung: Obwohl die Behörden mit aller Sorgfalt auf die Richtigkeit der veröffentlichten Informationen achten, kann hinsichtlich der inhaltlichen Richtigkeit, Genauigkeit, Aktualität, Zuverlässigkeit und Vollständigkeit dieser Informationen keine Gewährleistung übernommen werden. Informationen ohne rechtliche Garantie.


Ungefährer Maßstab 1: 5000



<http://g-o.lu/3/jkDD>







Date d'impression: 16/08/2021 08:49

<http://g-o.lu/3/OCat>

www.geoportail.lu ist ein Portal zur Einsicht von geolokalisierten Informationen, Daten und Diensten, die von den öffentlichen luxemburgischen Behörden zur Verfügung gestellt werden. Haftung: Obwohl die Behörden mit aller Sorgfalt auf die Richtigkeit der veröffentlichten Informationen achten, kann hinsichtlich der inhaltlichen Richtigkeit, Genauigkeit, Aktualität, Zuverlässigkeit und Vollständigkeit dieser Informationen keine Gewährleistung übernommen werden. Informationen ohne rechtliche Garantie.  
Copyright: Administration du Cadastre et de la Topographie. <http://g-o.lu/copyright>

Ungefährer Maßstab 1: 1500







Route barrée  
Panneau « Travaux » - A,15

Route barrée  
Panneau « Travaux » - A,15  
Panneau - C,2